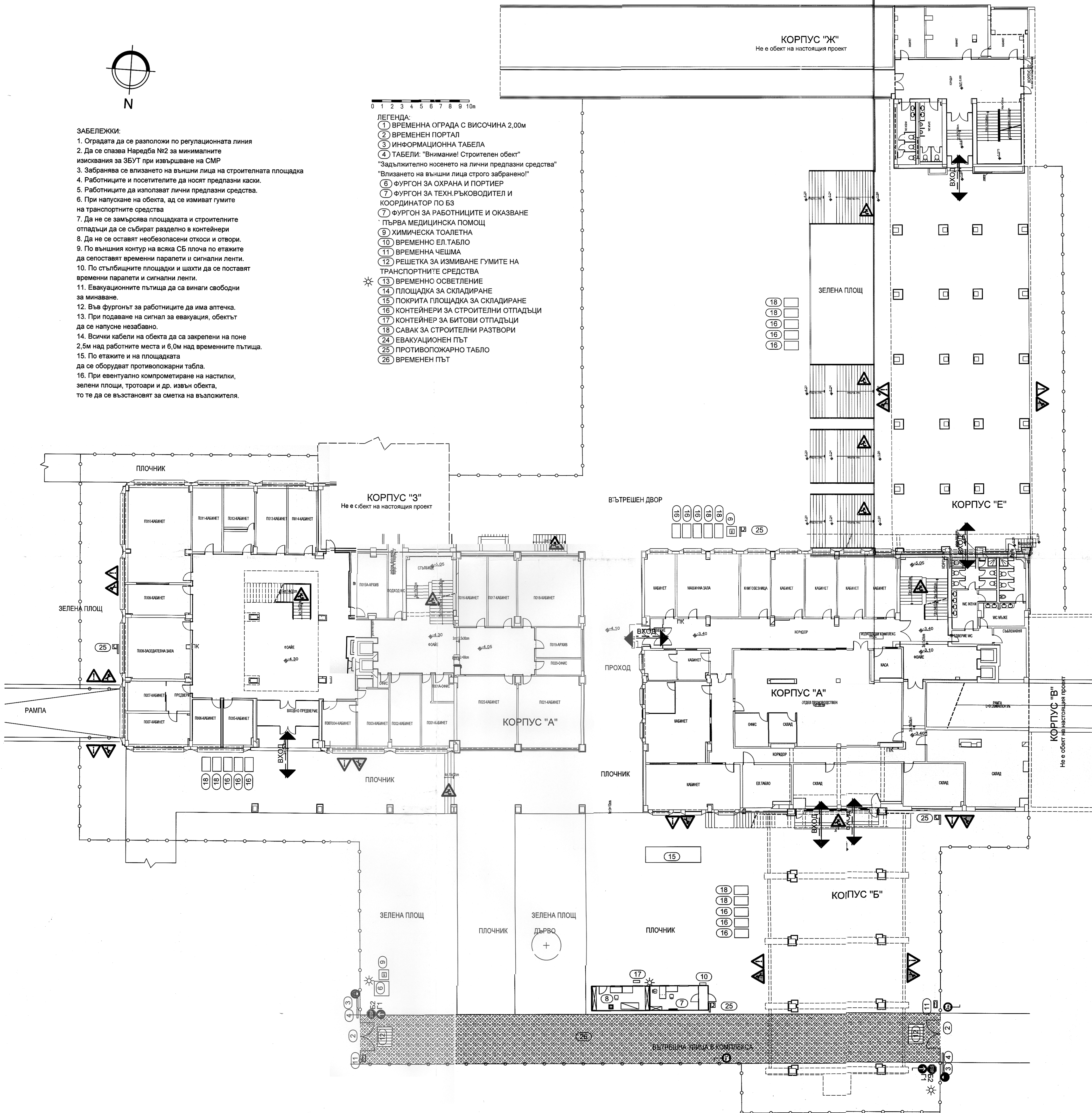


ЗАБЕЛЕЖКИ:

1. Оградата да се разположи по регулационната линия
2. Да се спазва Наредба №2 за минималните изисквания за ЗБУТ при извършване на СМР
3. Забранява се влизането на външни лица на строителната площадка
4. Работниците и посетителите да носят предпазни каски.
5. Работниците да използват лични предпазни средства.
6. При напускане на обекта, ад се измиват гумите на транспортните средства
7. Да не се замърсява площадката и строителните отпадъци да се събират разделно в контейнери
8. Да не се оставят небезопасни откоси и отвори.
9. По външния контур на всяка СБ плоча по етажите да се поставят временни парпети и сигнални ленти.
10. По стълбищните площадки и шахти да се поставят временни парпети и сигнални ленти.
11. Евакуационните пътища да са винаги свободни за минаване.
12. Във фургона за работниците да има аптечка.
13. При подаване на сигнал за евакуация, обектът да се напусне незабавно.
14. Всички кабели на обекта да са закрепени на поне 2,5м над работните места и 6,0м над временните пътища.
15. По етажите и на площадката да се оборудват противопожарни табла.
16. При евентуално компрометиране на настилки, зелени площи, тротоари и др. извън обекта, то те да се възстановят за сметка на възложителя.

ЛЕГЕНДА:

- 1 ВРЕМЕННА ОГРАДА С ВИСОЧИНА 2,00м
- 2 ВРЕМЕНЕН ПОРТАЛ
- 3 ИНФОРМАЦИОННА ТАБЕЛА
- 4 ТАБЕЛИ: "Внимание! Строителен обект"
- 5 "Задължително носенето на лични предпазни средства"
- 6 "Влизането на външни лица строго забранено!"
- 6 ФУРГОН ЗА ОХРАНА И ПОРТИЕР
- 7 ФУРГОН ЗА ТЕХН.РЪКОВОДИТЕЛ И КООРДИНАТОР ПО БЗ
- 7 ФУРГОН ЗА РАБОТНИЦИТЕ И ОКАЗВАНЕ ПЪРВА МЕДИЦИНСКА ПОМОЩ
- 9 ХИМИЧЕСКА ТОАЛЕТНА
- 10 ВРЕМЕННО ЕЛ.ТАБЛО
- 11 ВРЕМЕННА ЧЕШМА
- 12 РЕШЕТКА ЗА ИЗМИВАНЕ ГУМИТЕ НА ТРАНСПОРТНИТЕ СРЕДСТВА
- 13 ВРЕМЕННО ОСВЕТЛЕНИЕ
- 14 ПЛОЩАДКА ЗА СКЛАДИРАНЕ
- 15 ПОКРИТА ПЛОЩАДКА ЗА СКЛАДИРАНЕ
- 16 КОНТЕЙНЕРИ ЗА СТРОИТЕЛНИ ОТПАДЪЦИ
- 17 КОНТЕЙНЕР ЗА БИТОВИ ОТПАДЪЦИ
- 18 САВАК ЗА СТРОИТЕЛНИ РАЗТВОРИ
- 24 ЕВАКУАЦИОНЕН ПЪТЪ
- 25 ПРОТИВОПОЖАРНО ТАБЛО
- 26 ВРЕМЕНЕН ПЪТЪ



Временни пътни знаци според Наредба №16 за ВОД:

- Б 2 "Спри!"
- Г1 "Движение само направо след знака"
- Г17 Табела "Внимание! Строителен обект!"
- Задължително носене на каски
- Аптечка за първа медицинска помощ

МЯСТО СЪС СПЕЦИФИЧЕН РИСК

ВРЕМЕНЕН ПЪТЪ С ШИРИНА 3м

ОЗНАЧЕНИ РИСКОВИ ЗОНИ:

"Внимание! Опасност от срутане на земни маси"

"Внимание! Опасност от падане на товари"

"Внимание! Опасност от падане"

"Внимание! Опасност от спъване"

Евакуационни пътища

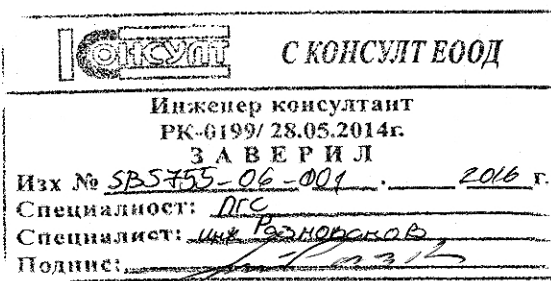

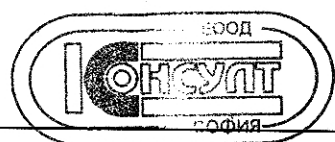
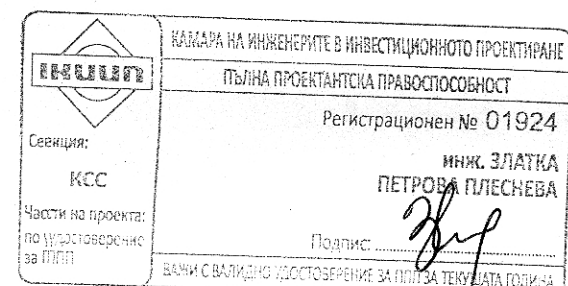


СТРОИТЕЛЕН СИТУАЦИОНЕН ПЛАН

Важи като схема по Наредба №2 за минимални изисквания за ЗБУТ при извършване на СМР съгласно чл.10, т.2, 5, 8, 10, 11, 12, 13

ПЛАН ЗА ЕВАКУАЦИЯ И ЛИКВИДИРАНЕ НА ПОЖАРИ И АВАРИИ

Важи като схема по Наредба №2 за минимални изисквания за ЗБУТ при извършване на СМР съгласно чл.10, т.4, 16



Възложител	УНСС, гр.София	ЧАСТ	ПБЗ
Водещ проектант	арх. Елица Сотирова	ФАЗА	ТП
Проектант	инж. Златка Плеснева	ДАТА	07.2016 г.
ВЪЗЛОЖИТЕЛ	УНИВЕРСИТЕТ ЗА НАЦИОНАЛНО И СВЕТОВНО СТОПАНСТВО, гр.СОФИЯ	РЕДАКЦИЯ:	1632-01-1
ОБЕКТ	Мерки за подобряване на енергийната ефективност за Университет за Национално и Световно Стопанство, гр. София, Корпуси "А", "Б", и "Е"	М	1:200
СЪДЪРЖАНИЕ	СТРОИТЕЛЕН СИТУАЦИОНЕН ПЛАН ПЛАН ЗА ЛИКВИДИРАНЕ НА АВАРИИ	ЛИСТ	1

vamos ВАМОС ООД архитектура и дизайн

София, бул. "Черни връх" 57, тел/факс 02/862 49 42, e-mail: office@vamosbg.com

В/Ш= 594 / 841 (0.50m2)

Allplan 2015